Chiemsee Radweg

Wegstreckenangabe in Kilometer

Chiemsee Rundweg
Fuß- und Radweg mit besonderer Rücksichtnahme auf Fußgänger

Chiemsee Radweg
mit Panoramaabschnitten

Fußgänger Promenade
einzelne Abschnitte am Rund- und Radweg sind nur für Fußgänger ausgewiesen.

Hinweis zu den Entfernungsangaben:

- Obwohl die Angaben gewissenhaft ermittelt wurden, kann keinerlei Gewähr dafür übernommen werden.
- Infolge der stattfindenden Ausbauarbeiten am Weg, können Korrekturen an der Weglänge und/oder Wegeführung eintreten.

Fahrtrichtung im Uhrzeiger	⇩ Prien-Stock ☆	⇩ Rimsting ☆	⇩ Breitbrunn ☆	⇩ Seebruck ☆	⇩ Chieming ☆	⇩ Grabenstätt ☆	⇩ Übersee-Feldwies ☆	⇩ Bernau-Felden ☆
⇨ Rimsting ☆	4,1	·	·	·	·	·	·	·
⇨ Breitbrunn ☆	8,8	4,7	·	·	·	·	·	·
⇨ Seebruck ☆	17,4	13,3	8,7	·	·	·	·	·
⇨ Chieming ☆	24,9	20,8	16,1	7,4	·	·	·	·
⇨ Grabenstätt ☆	32,3	28,2	23,5	14,8	7,4	·	·	·
⇨ Übersee-Feldwies ☆	38,3	34,3	29,6	20,9	13,5	6,1	·	·
⇨ Bernau-Felden ☆	47,2	43,1	38,4	29,8	22,3	14,9	8,9	·
⇨ Prien-Stock ☆	54,6	50,5	45,8	37,2	29,7	22,3	16,3	7,4
⇨ Rimsting ☆		54,6	49,9	41,3	33,8	26,4	20,3	11,5
⇨ Breitbrunn ☆			54,6	45,9	38,5	31,1	25,0	16,2
⇨ Seebruck ☆				54,6	47,2	39,8	33,7	24,8
⇨ Chieming ☆					54,6	47,2	41,1	32,3
⇨ Grabenstätt ☆						54,6	48,5	39,7
⇨ Übersee-Feldwies ☆							54,6	45,7
⇨ Bernau-Felden ☆								54,6

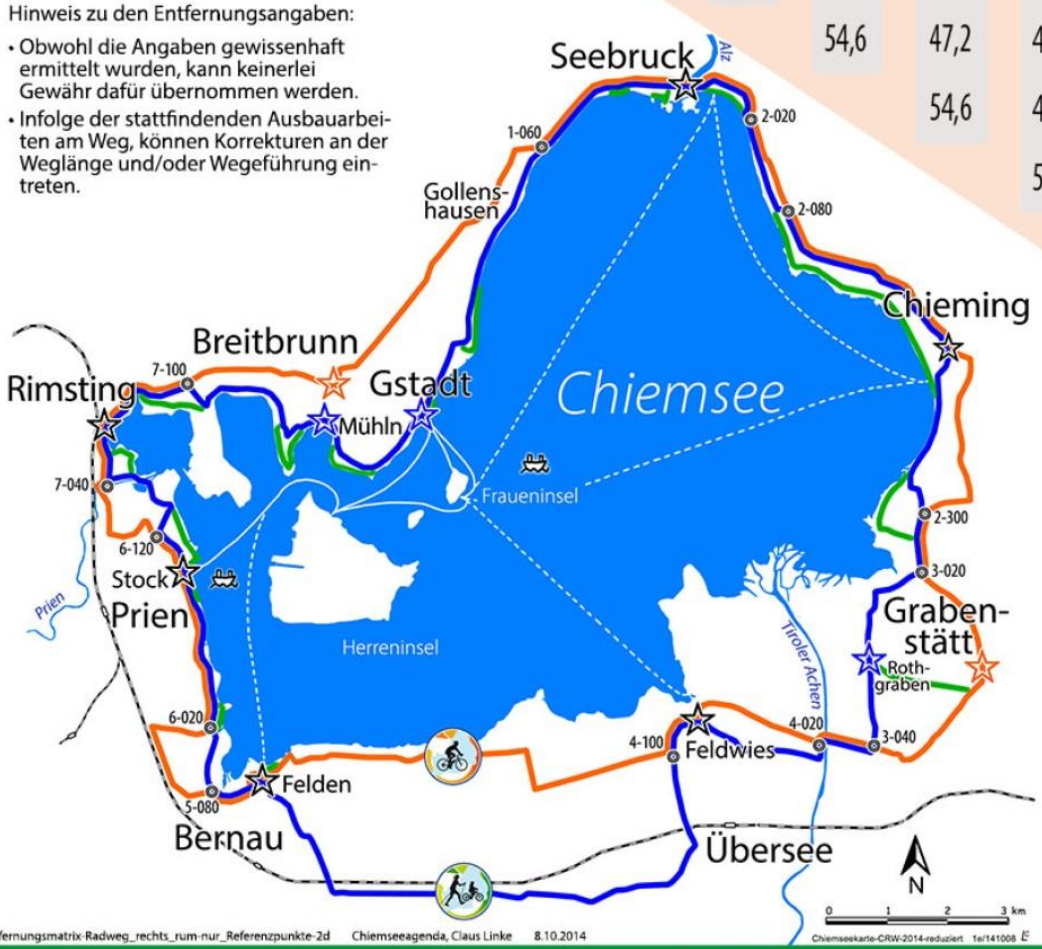

☆ gemeindlicher Referenzpunkt für Entfernungsangaben auf den Radwegweisern

☆ dieser Referenzpunkt liegt nur am Chiemsee Rundweg

☆ dieser Referenzpunkt liegt nur am Chiemsee Radweg

◎ Start-/Endpunkt der gemeinsamen Wegeführung von Chiemsee Rundweg und Chiemsee Radweg

6-080 mit Standortnummer der Hauptwegweiser (HWW) für die Radwegbeschilderung

CHIEMSEE AGENDA

Entfernungsmatrix-Radweg_rechts_rum-nur_Referenzpunkte-2d Chiemseeagenda, Claus Linke 8.10.2014 Chiemseekarte-CRW-2014-reduziert 1e/141008

www.rundundradweg.de

Chiemsee Radweg

Wegstreckenangabe in Kilometer

Fahrtrichtung entgegen Uhrzeiger

	Rimsting ☆ ⇩	Breitbrunn ☆ ⇩	Seebruck ☆ ⇩	Chieming ☆ ⇩	Grabenstätt ☆ ⇩	Übersee-☆ Feldwies ⇩	Bernau-☆ Felden ⇩	Prien-Stock ☆ ⇩
☆ Bernau-Felden ⇦	.	.	.	.	.	.	.	7,4
☆ Übersee-Feldwies ⇦	.	.	.	.	.	.	8,9	16,3
☆ Grabenstätt ⇦	.	.	.	.	.	6,1	14,9	22,3
☆ Chieming ⇦	.	.	.	.	7,4	13,5	22,3	29,7
☆ Seebruck ⇦	.	.	.	7,4	14,8	20,9	29,8	37,2
☆ Breitbrunn ⇦	.	.	8,7	16,1	23,5	29,6	38,4	45,8
☆ Rimsting ⇦	.	4,7	13,3	20,8	28,2	34,3	43,1	50,5
☆ Prien-Stock ⇦	4,1	8,8	17,4	24,9	32,5	38,3	47,2	54,6
☆ Bernau-Felden ⇦	11,5	16,2	24,8	32,3	39,7	45,7	54,6	
☆ Übersee-Feldwies ⇦	20,3	25,0	33,7	41,1	48,5	54,6		
☆ Grabenstätt ⇦	26,4	31,1	39,8	47,2	54,6			
☆ Chieming ⇦	33,8	38,5	47,2	54,6				
☆ Seebruck ⇦	41,3	45,9	54,6					
☆ Breitbrunn ⇦	49,9	54,6						
☆ Rimsting ⇦	54,6							

Chiemsee Rundweg
Fuß- und Radweg mit besonderer Rücksichtnahme auf Fußgänger

Chiemsee Radweg
mit Panoramaabschnitten

Fußgänger Promenade
einzelne Abschnitte am Rund- und Radweg sind nur für Fußgänger ausgewiesen.

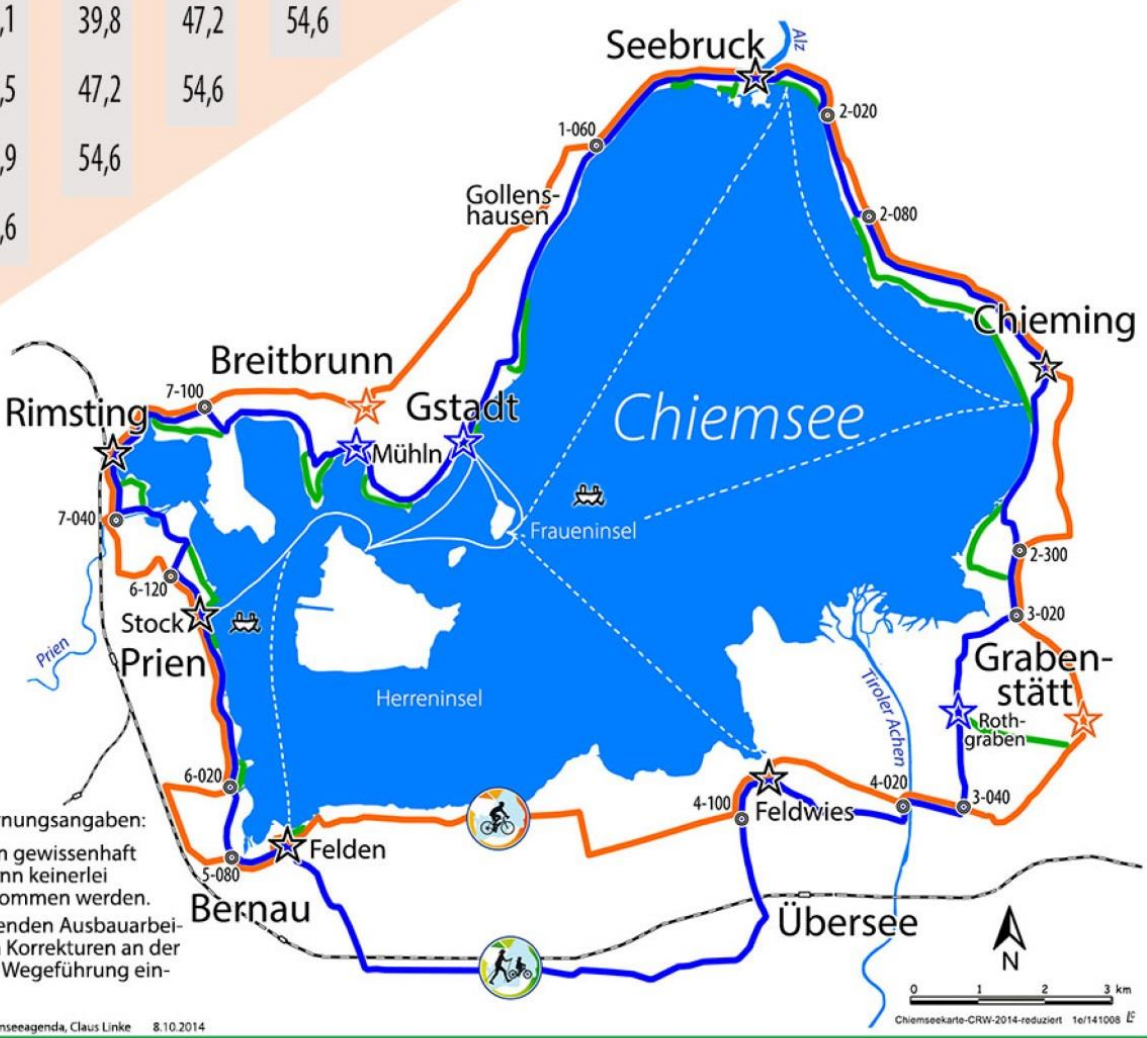

☆ gemeindlicher Referenzpunkt für Entfernungsangaben auf den Radwegweisern

☆ dieser Referenzpunkt liegt nur am Chiemsee Rundweg

☆ dieser Referenzpunkt liegt nur am Chiemsee Radweg

◎ Start-/Endpunkt der gemeinsamen Wegeführung von Chiemsee Rundweg und Chiemsee Radweg

6-080 mit Standortnummer der Hauptwegweiser (HWW) für die Radwegbeschilderung

Hinweis zu den Entfernungsangaben:

- Obwohl die Angaben gewissenhaft ermittelt wurden, kann keinerlei Gewähr dafür übernommen werden.
- Infolge der stattfindenden Ausbauarbeiten am Weg, können Korrekturen an der Weglänge und/oder Wegeführung eintreten.

CHIEMSEE AGENDA

Entfernungsmatrix-Rundweg_links_rum-nur_Referenzpunkte-2d Chiemseeagenda, Claus Linke 8.10.2014

Chiemsee Rundweg Chiemsee Radweg

Streckenabschnitte in Kilometer

Seebruck ☆

1,4

2-020

1,5 / 1,5

2-080

4,5

Chieming ☆

2,9 / 3,8

2-300

1,0

3-020

2,3 / 2,6

Grabenstätt- / Grabenstätt ☆
Rothgraben ☆

1,3 / 2,5

3-040

1,0

4-020

2,5 / 2,6

Übersee-Feldwies ☆

Übersee-Feldwies ☆

0,8

4-100

11,0 / 8,1

Bernau-Felden ☆

1,4

5-080

1,1 / 3,1

6-020

2,9

Prien-Stock ☆

0,8

6-120

2,4 / 2,1

7-040

1,1

Rimsting ☆

Rimsting ☆

1,8

7-100

3,8 / 2,9

Breitbrunn- / Breitbrunn ☆
Mühlen ☆

2,9 /

Gstadt ☆ /

5,3 / 5,7

1-060

3,0

Seebruck ☆

Chiemsee Rundweg
Fuß- und Radweg mit besonderer Rücksichtnahme auf Fußgänger

Chiemsee Radweg
mit Panoramaabschnitten

Fußgänger Promenade
einzelne Abschnitte am Rund- und Radweg sind nur für Fußgänger ausgewiesen.

Hinweis zu den Entfernungsangaben:

- Obwohl die Angaben gewissenhaft ermittelt wurden, kann keinerlei Gewähr dafür übernommen werden.
- Infolge der stattfindenden Ausbauarbeiten am Weg, können Korrekturen an der Weglänge und/oder Wegeführung eintreten.

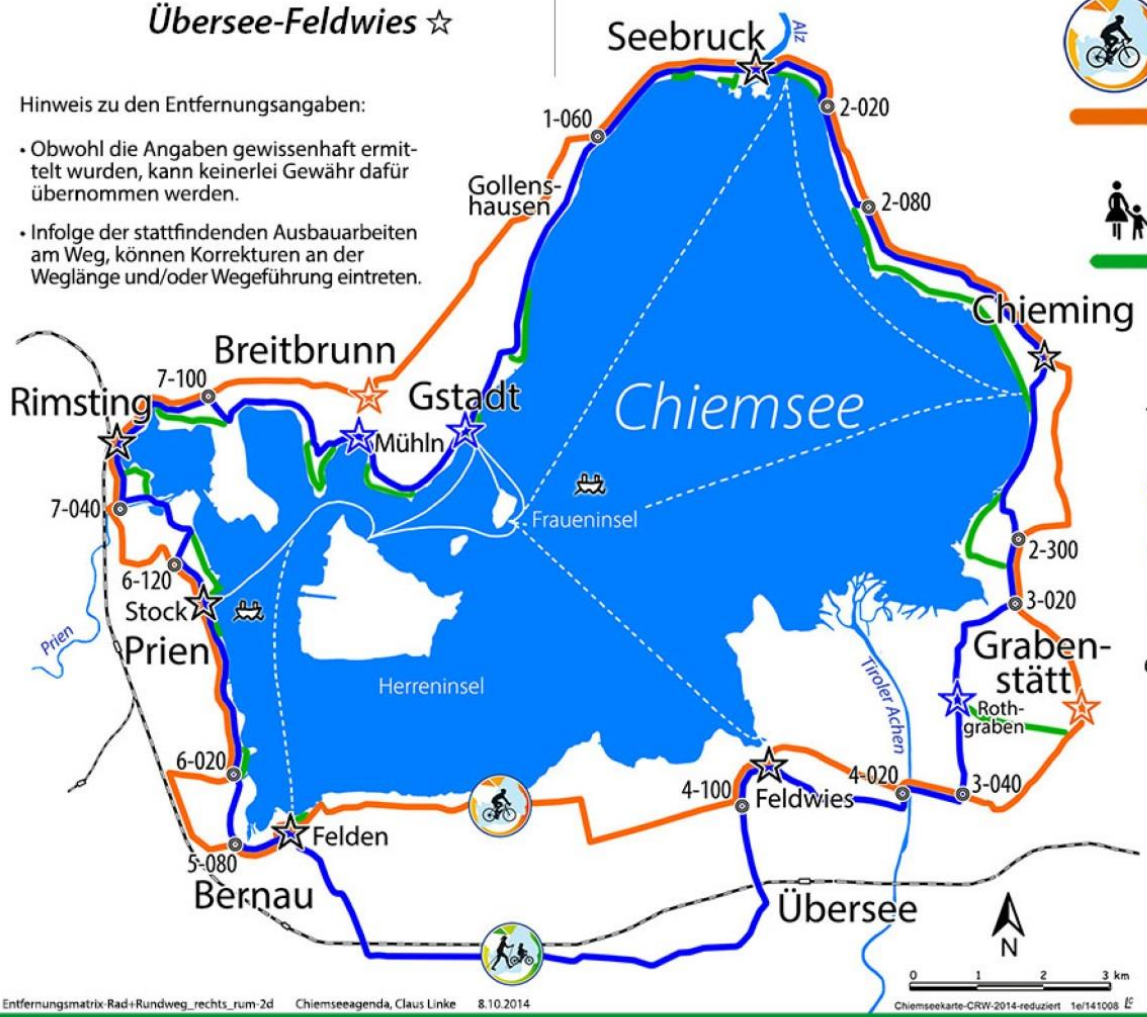

☆ gemeindlicher Referenzpunkt für Entfernungsangaben auf den Radwegweisern

☆ dieser Referenzpunkt liegt nur am Chiemsee Rundweg

☆ dieser Referenzpunkt liegt nur am Chiemsee Radweg

◎ Start-/Endpunkt der gemeinsamen Wegeführung von Chiemsee Rundweg und Chiemsee Radweg

6-080 mit Standortnummer der Hauptwegweiser (HWW) für die Radwegbeschilderung

CHIEMSEE AGENDA

Entfernungsmatrix-Rad+Rundweg_rechts_rum-2d Chiemseeagenda, Claus Linke 8.10.2014

www.rundundradweg.de